

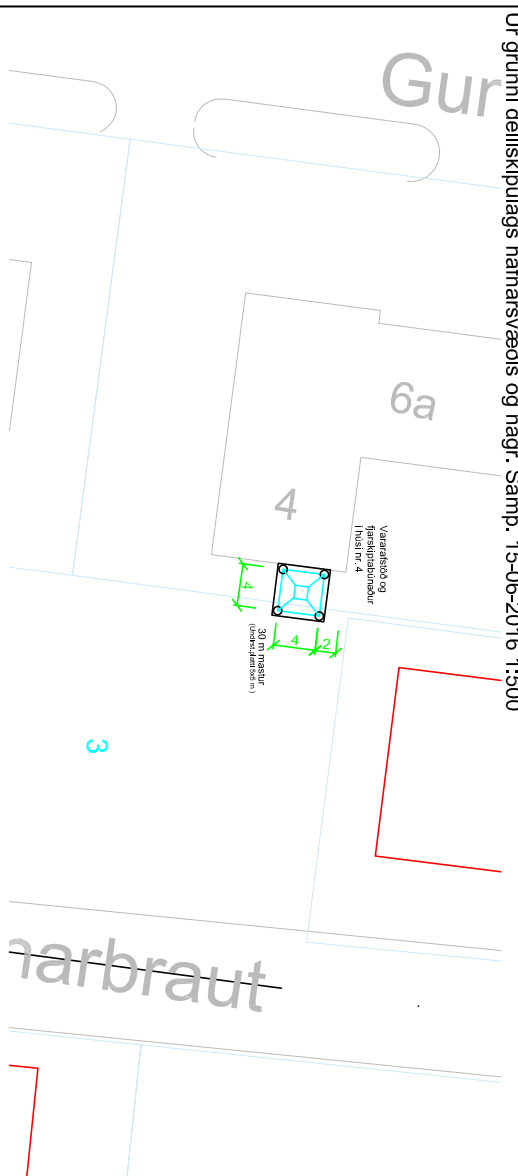
Afstaða - Mastur - 1:500

Úr grunni deiliskipulags hafnarvæðis og nágr. Samþ. 15-06-2016 1:500

Grunnmynd - Mastur 1:200

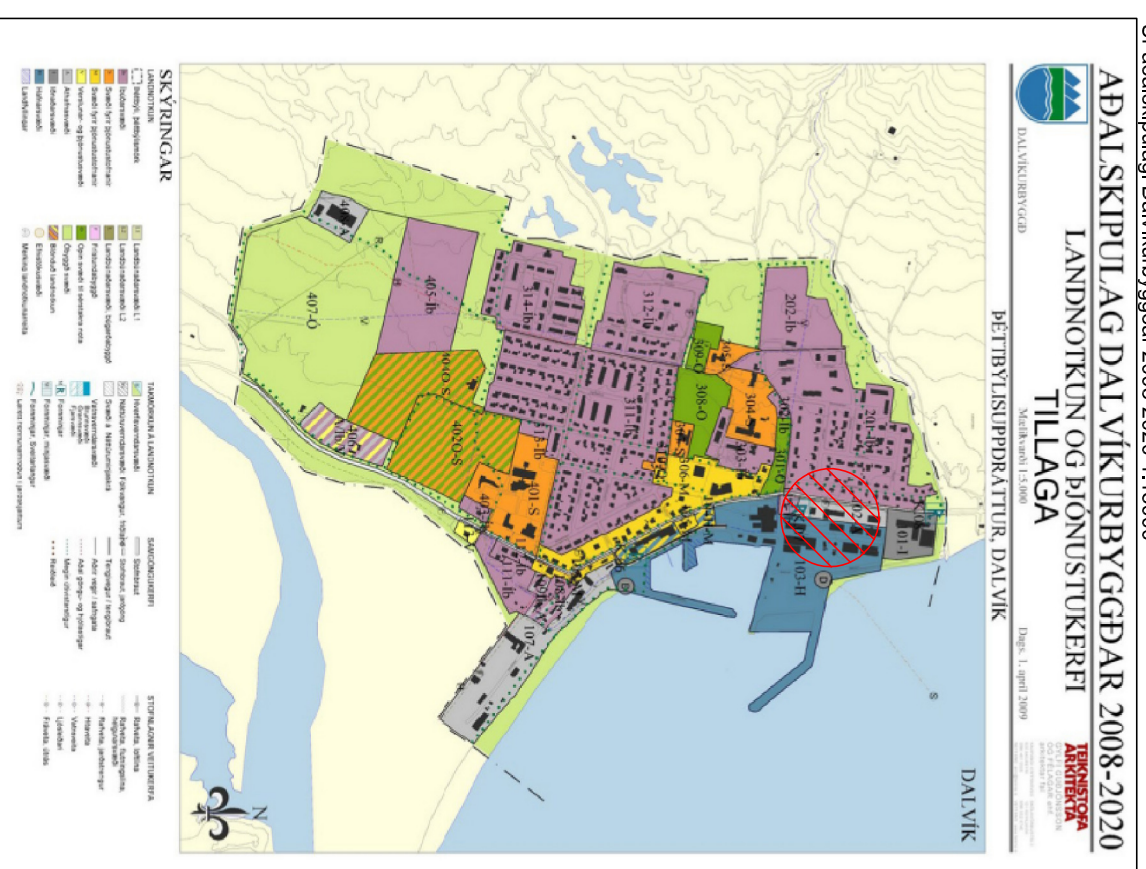
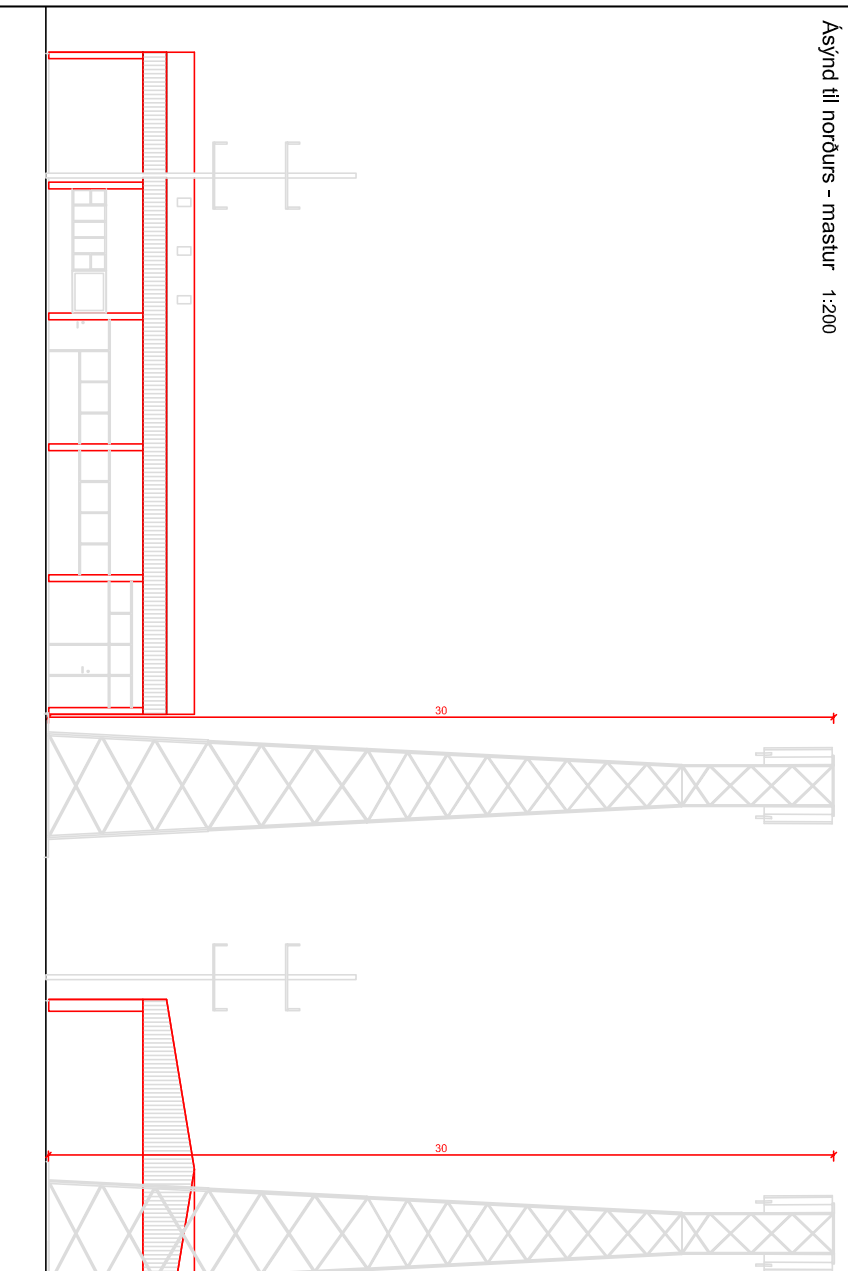
Úr aðalskipulagi Dalvíkurbyggðar 2008-2020

Úr deiliskipulagi hafnarvæðis og nágr. Samþ. 15-06-2016 1:2000



Ásýnd til norðurs - mastur 1:200

Ásýnd til vesturs Mastur - 1:200



Almennar skýringar:

Almennt:

Um er að ræða nýtt mastur, allt að 30 m hátt. Búnaður fyrir mastur ásamt varanastöð kemur í byggingu við hliðina á masti, nr. 4. Mastur og tilheyrandi búnaður er fyrir 80 almenn þrólausu farskipti, útvörp, síjónvarp, sem og neyðar- og þryggingarskipti. Stöðsefning og afstaða ásamt uppbyggjun um mastur eru á hefti, tekiðgu. Aðkomu: Aðkomna frá Gunnarsbraut 6. Mastur er í mál 100 Gunnarsbrautar 4 og að hluta til Ránarbrautar 3.

Ráttmagn, ljóselekt: Ráttmagn og ljóselekt er tekið frá Gunnarsbraut 1-1/30.

Mastur: Um er að ræða allt að 30 m stíflgádamastur með átíðsum farskiptabúnaði, aðlagð íslenskum aðstæðum. Mastur er rekinnað fyrir íslenski vindaflög sem og íslingu á stálgrunni með tryggingssúli. Vio álagsskiptinga masturs er miðað við mesta fléttumál þrólausu upp á 5,0 m í 20 m hæð. Undirstaða stálmasturs er steypt með ímslypum stálbúlm.

Skipulag/þyk: Mastur er í samræmi við gildandi aðalskipulag, þar er afhafnarvæði og hafnarvæði. Mastur er utan byggingarættis skv. gildandi deiliskipulagi. Hafnarvæði masturs er yfir hæðarmörkun lóðs skv. deiliskipulagi.

Öll mál í mm nema annað komi fram.

Brj:	Hverju breytt:	Dags:	Kvittun:
Míla hf.	Gunnarsbraut 4 Dalvík		Telkn nr. 101
Aðalleikningar -	Fjarskiptamastur, 30 m		Frumstæðt: A2
Dags: 11-11-2020	Mkr: 1:200/500/2000/5000	Þann: GPS	
Samþ:	020162-3999	V/n20 007	Telkn: GPS



VERKFRÆÐISTOFA
GUÐJÓNS P. SIGFÚSSONAR EHF.
AUSTURVEGI 42, 2.HÆÐ,
800 SELFOSI, F: 482 3818
S: 482 2805, E: VGS@VGS.IS
NETFANG: VGS@VGS.IS

Undirritunarsíða

Áritun aðalhönnuðar
Guðjón Þórir Sigfússon